

LATVIJAS REPUBLIKA

ZEMES ROBEŽU PLĀNS

Zemes vienības kadastra apzīmējums: 9470 014 0024

Zemes robežas noteiktas atbilstoši Launkalnes pagasta padomes 1995.gada 21.decembra lēmumam, sēdes protokols Nr.20, 5.§.

Zemes robežas ierādītas 1996.gada 16.martā



Plāna mērogs 1:5000 ar mēroga 1:10 000 noteiktību

Zemes vienības platība ir 0.9 ha

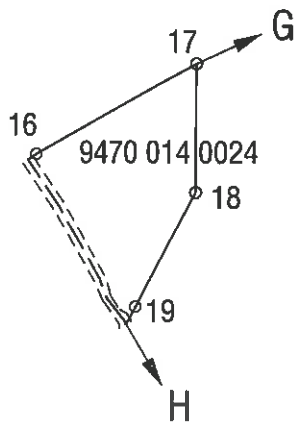
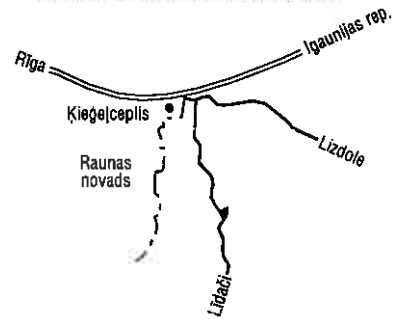
Zemes vienība ir kamerāli pārzīmēta

Zemes vienības platība tiks precizēta pēc zemes vienības robežu kadastrālās uzmērīšanas



SIA "METRIJA" valdes priekšsēdētājs		Juris Vincukovs	24.11.2014
Ierosinātājs ir informēts par kadastrālās uzmērīšanas laikā veiktajām darbībām, to rezultātiem		Juris Vincukovs	24.11.2014

ZEMES VIENĪBAS IZVIETOJUMA SHĒMA



Robežojcšo zemes vienību saraksts:

no G līdz H: zemes īpašums "Kauliņkrūklanti"

no H līdz G: zemes īpašums "Mežole"

Zemes vienības platība 0,9 ha
Plāna mērogs 1:5000

Mērniece Elīta Zāīte (sert. Nr.AB000000070, derīgs no 13.01.2011. līdz 12.01.2016.) apliecina, ka plāns izgatavots atbilstoši Ministru kabineta 2011.gada 27.decembra noteikumiem Nr.1019 "Zemes kadastrālās uzmērīšanas noteikumi"

Elīta Zāīte

24.11.2014

LATVIJAS REPUBLIKA

SITUĀCIJAS PLĀNS

Zemes vienības kadastra apzīmējums: 9470 014 0024



Situācijas elementi noteikti 2014.gada 24.novembrī

Plāna mērogs 1:5000 ar mēroga 1:10 000 noteiktību

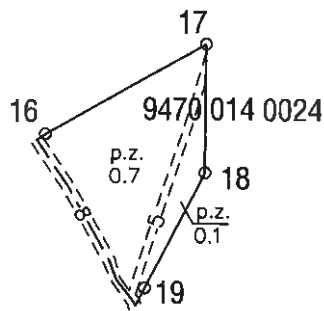
Zemes vienības platība ir 0.9 ha

Zemes vienības platība tiks precizēta pēc zemes vienības robežu kadastrālās uzmērīšanas



SIA "METRIJA" valdes priekšsēdētājs		Juris Vincukovs	24.11.2014
Ierosinātais ir informēts par kadastrālās uzmērīšanas laikā veiktajām darbībām, to rezultātiem		Juris Vincukovs	24.11.2014

Zemes vienības platība, ha	ZEMES LIETOŠANAS VEIDU EKSPLIKĀCIJA													
	Lauksaimniecībā izmantojamā zeme	Tajā skaitā				Meži	Krūmāji	Purvi	Īdēns objektu zeme	tajā skaitā		Zeme zem ēkām un pagalmiem	Zeme zem ceļiem	Pārējās zemes
		Arauzeme	Augļu dārzi	Plavas	Ganības					zem ūdeņiem	zem zivju dīķiem			
0.9	--	--	--	--	--	--	--	--	--	--	--	0.1	0.8	



Plāna mērogs 1:5000

Mērniece Elīta Zālīte (sert. Nr.AB00000070, derīgs no 13.01.2011. līdz 12.01.2016.) apliecina, ka plāns izgatavots atbilstoši Ministru kabineta 2011.gada 27.decembra noteikumiem Nr.1019 "Zemes kadastrālās uzmēršanas noteikumi"

Elīta Zālīte

24.11.2014

LATVIJAS REPUBLIKA

APGRŪTINĀJUMU PLĀNS

Zemes vienības kadastra apzīmējums: 9470 014 0024

Apgrūtinājumu saraksts:

1.	7315030100 ceļa servitūta teritorija - 0.1 ha
2.	7315030100 ceļa servitūta teritorija - 0.2 ha

Apgrūtinājumi noteikti 2014.gada 24.novembrī

Plāna mērogs 1:5000 ar mēroga 1:10 000 noteiktību

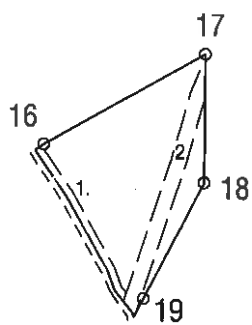
Zemes vienības platība ir 0.9 ha

Zemes vienība ir kamerāli pārzīmēta

Zemes vienības platība tiks precizēta pēc zemes vienības robežu kadastrālās uzmērīšanas



Saskaņoja: Smiltenes novada domes Nekustamo īpašumu nodaļas vadītāja	paraksts	Alda Zunde	24.11.2014
SIA "METRIJA" valdes priekšsēdētājs		Juris Vincukovs	24.11.2014
Ierosinātājs ir informēts par veiktajām darbībām, to rezultātiem		Juris Vincukovs	24.11.2014



Plāna mērogs 1:5000

Mērniece Elīta Zāīte (sert. Nr.AB000000070, derīgs no 13.01.2011. līdz 12.01.2016.) aplēcina, ka plāns izgatavots atbilstoši Ministru kabineta 2011.gada 27.decembra noteikumiem Nr.1019 "Zemes kadastrālās uzmērīšanas noteikumi"

Elīta Zāīte

24.11.2014