

LATVIJAS REPUBLIKA

ZEMES ROBEŽU PLĀNS

Zemes vienības kadastra apzīmējums: 0100 109 0134

Adrese: Ilmeņa iela 6, Rīga

Plāns izgatavots, pamatojoties uz Rīgas domes Pilsētas attīstības departamenta 2021.gada 17.septembra administratīvo aktu Nr.DA-21-5813-nd "Par zemes ierīcības projekta apstiprināšanu un adresu piešķiršanu Ilmeņa ielā 6, Rīgā"

Zemes vienība izveidota, sadalot zemes vienību ar kadastra apzīmējumu 01001092004

Robežas uzmērītas laika posmā no 2021.gada 27.septembra līdz 2021.gada 12.oktobrim

Plāna mērogs 1:1000

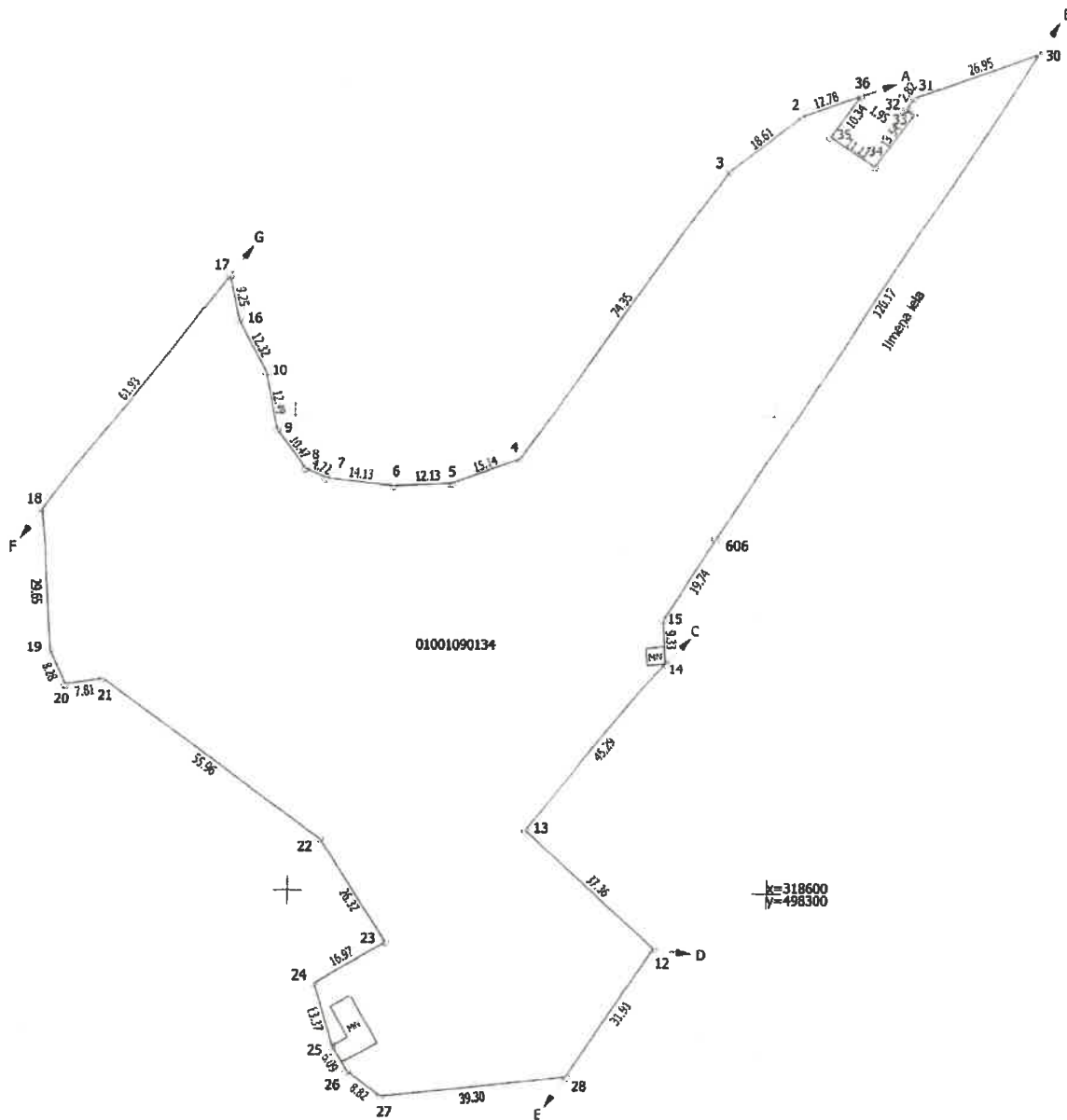

Zemes vienības platība 1.5879 ha



SIA "Delta kompānija" valdes priekšsēdētājs		Juris Vītols	12.10.2021.
Ierosinātājs ir informēts par Zemes kadastrālās uzmērīšanas laikā veiktajām darbībām, to rezultātiem.		SIA "Publisko aktīvu pārvaldītājs Possessor" pilnvarotā persona SIA "Delta kompānija" valdes priekšsēdētājs Juris Vītols	12.10.2021.

ZEMES VIENĪBA UZMĒRĪTA
LKS-92 TM
Mēroga koeficients: 0.999600

ZEMES VIENĪBAS
IZVIETOJUMA ŠHEMA



Robeždojošo zemes vienību saraksts:
no A līdz B: 01001090135 - Ilmeņa iela 6C
no B līdz C: 01001092038
no C līdz D: 01001080004
no D līdz E: 01001080179
no E līdz F: 01001092040 - Ilmeņa iela 6B
no F līdz G: 01001090002
no G līdz A: 01001092039 - Ilmeņa iela 6A

Plāna mērogs 1: 1000

Zemes vienības platība 1.5879 ha

SIA "Delta kompānija" mēmieki Juris Binders (sertifikāts Nr.AB0207 derīgs no 15.11.2010. līdz 14.11.2025.) un Anželika Tropiņa (sertifikāts Nr.AB0208 derīgs no 29.12.2010. līdz 28.12.2025.) apliecinā, ka plāns izgatavots atbilstoši Ministru kabineta 2011.gada 27.decembra noteikumiem Nr.1019 "Zemes kadastrālās uzņēmēšanas noteikumi"

Juris Binders	12.10.2021
Anželika Tropiņa	12.10.2021.

LATVIJAS REPUBLIKA

SITUĀCIJAS PLĀNS



Zemes vienības kadastra apzīmējums: 0100 109 0134

Adrese: Ilmeņa iela 6, Rīga

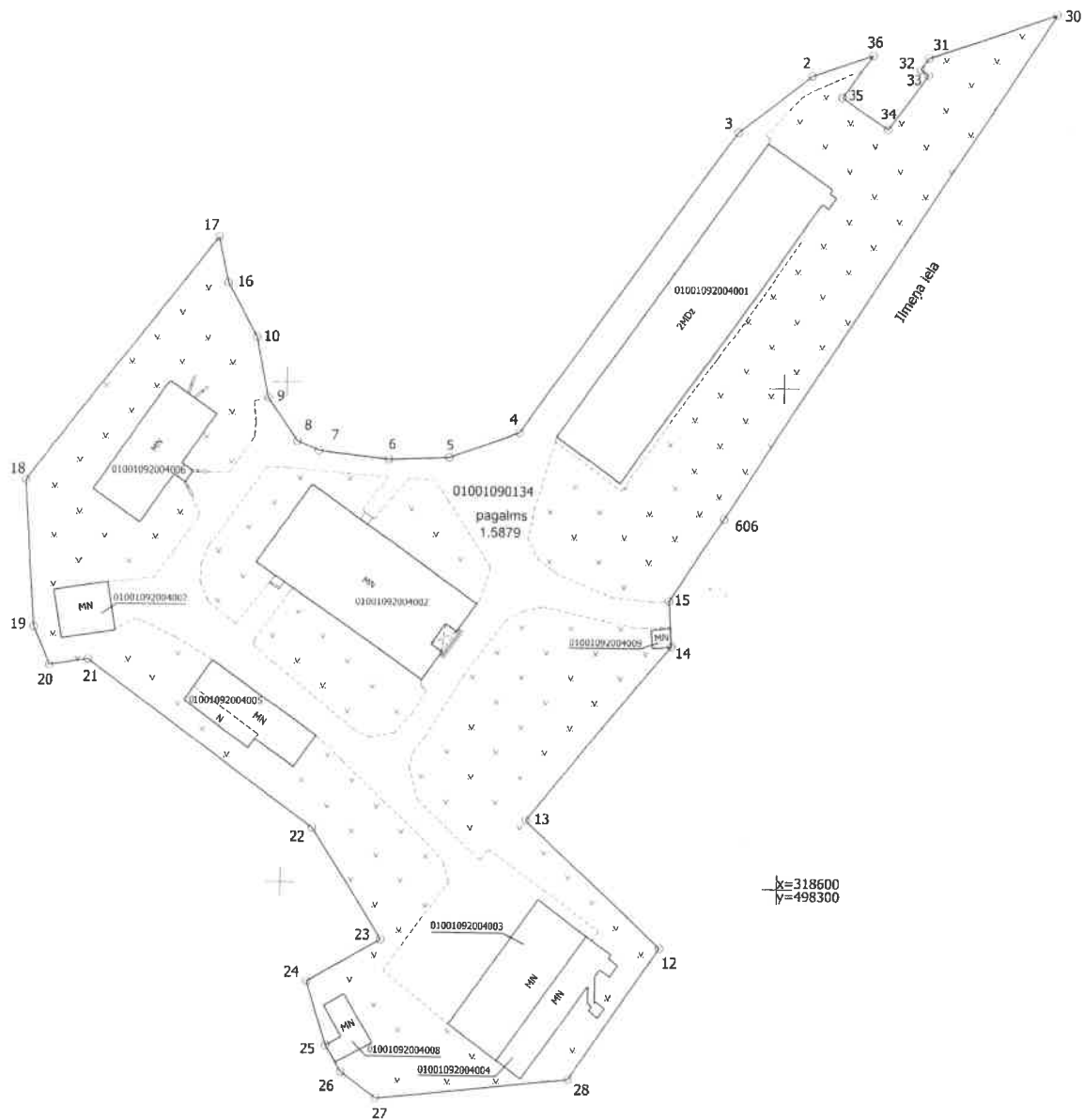
Situācijas elementi uzmērīti laika posmā no 2021.gada 27.septembra līdz 2021.gada 12.oktobrim
Plāna mērogs 1:1000

Zemes vienības platība 1.5879 ha



SIA "Delta kompānija" valdes priekšsēdētājs		Juris Vītols	12.10.2021.
Ierosinātājs ir informēts par Zemes kadastrālās uzmērīšanas laikā veiktajām darbībām, to rezultātiem.		SIA "Publisko aktīvu pārvaldītājs Possessor" pilnvarotā persona SIA "Delta kompānija" valdes priekšsēdētājs Juris Vītols	12.10.2021.

Zemes vienības platība ha	ZEMES LIETOŠANAS VEIDU EKSPLIKĀCIJA													
	Iauksmniecībā izmant. zeme	TĀJĀ SKAITĀ					Īdēns objektu zeme	TĀJĀ SKAITĀ			Zeme zem ēkām un pagalmiem	Zeme zem ceļiem	Pārējās zemes	
		Arozzeme	Augļu dārzeņi	Pļavas	Garšības	Meži		Krūmāji	Purvi	Zem ūdeņiem				zem zivju dīķiem
1.5879	-	-	-	-	-	-	-	-	-	-	1.5879	-	-	-



Plāna mērogs 1: 1000

SIA "Delta kompānija" mērnīki Juris Binders (sertifikāts Nr.AB0207 derīgs no 15.11.2010. līdz 14.11.2025.) un Anželika Tropiņa sertifikāts Nr.AB0208 derīgs no 29.12.2010. līdz 28.12.2025.) apliecina, ka plāns izgatavots atbilstoši Ministru kabineta 2011.gada 27.decembra noteikumiem Nr.1019 "Zemes kadastrālās uzmērīšanas noteikumi"

Juris Binders 12.10.2021.

Anželika Tropiņa 12.10.2021.

LATVIJAS REPUBLIKA

APGRŪTINĀJUMU PLĀNS

Uz četrām caurauklotām lapām

Zemes vienības kadastra apzīmējums: 0100 109 0134

Adrese: Ilmeņa iela 6, Rīga

Apgrūtinājumu saraksts

1.	7311010300 - Baltijas jūras un Rīgas jūras līča ierobežotas saimnieciskās darbības joslas teritorija - 1.5879 ha
2.	7312070202 - navigācijas tehniskā līdzekļa aviācijas gaisa kuģu lidojumu drošības nodrošināšanai tālās ietekmes zona - 1.5879 ha
3.	7312030100 - ekspluatācijas aizsargjoslas teritorija gar ielu vai ceļu – sarkanā līnija - 0.0865 ha
4.	7312040200 - ekspluatācijas aizsargjoslas teritorija gar elektronisko sakaru tīklu gaisvadu līniju - 0.0120 ha
5.	7312050500 - ekspluatācijas aizsargjoslas teritorija ap elektrisko tīklu transformatoru apakšstaciju - 0.0014 ha
6.	7312050201 - ekspluatācijas aizsargjoslas teritorija gar elektrisko tīklu kabeļu līniju - 0.0054 ha

Apgrūtinājumu plāns izgatavots 2021.gada 12.oktobrī

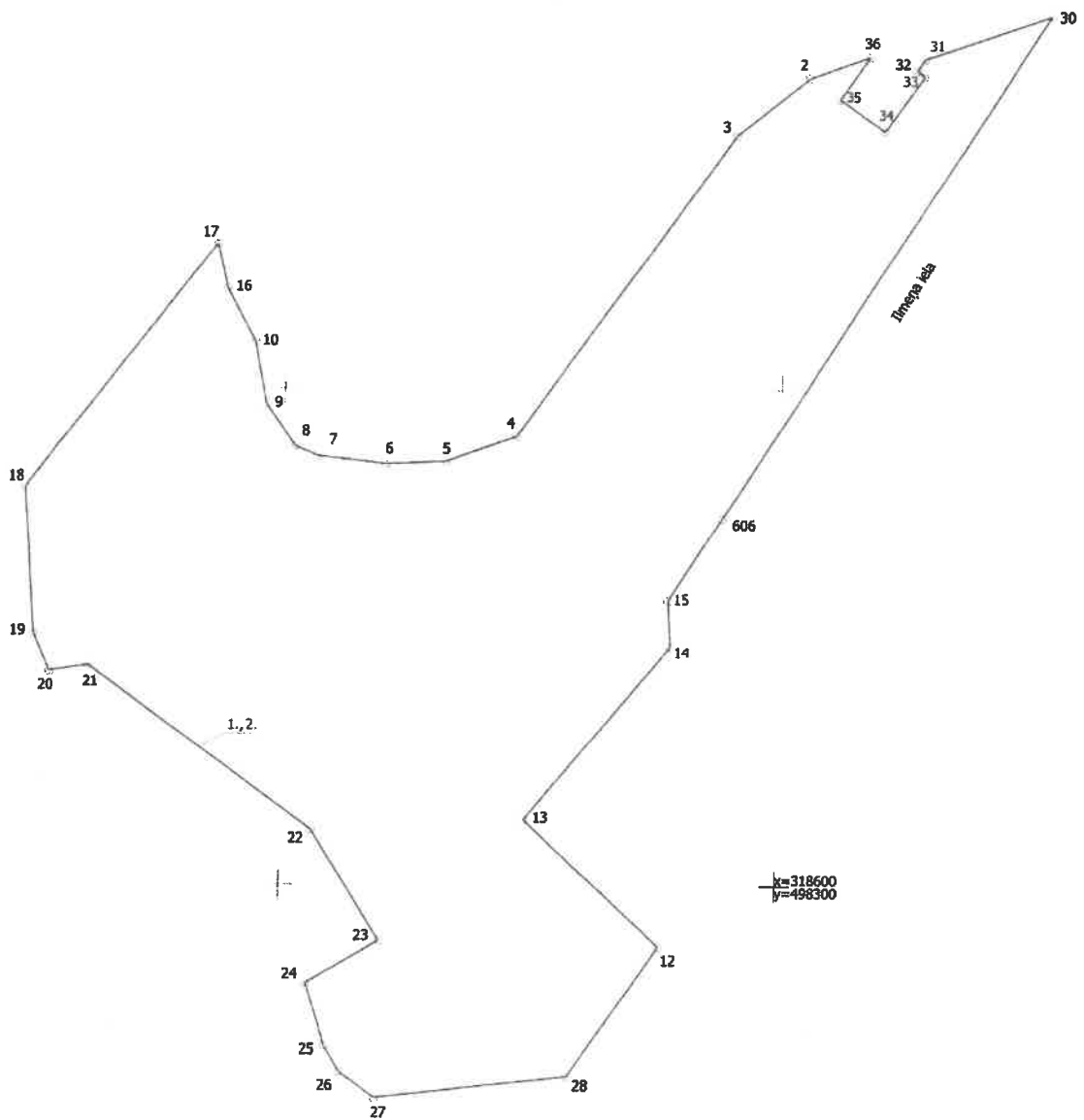
Plāna mērogs 1:1000

Zemes vienības platība 1.5879 ha



1.lapa no 4

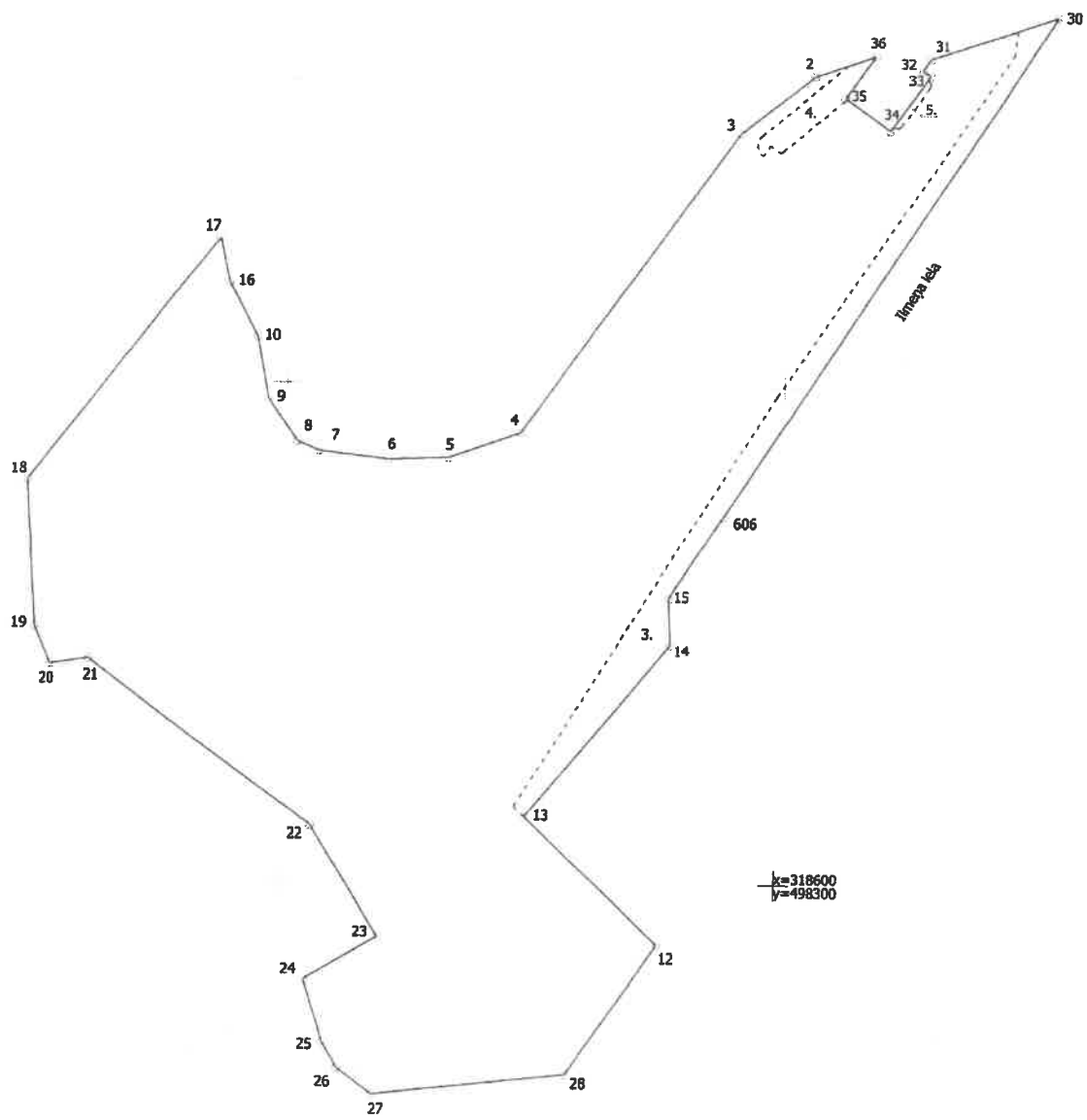
Saskaņoja: Rīgas domes Pilsētas attīstības departamenta Arhitektūras un pilsētvides dizaina pārvaldes Zemes pārvaldības Nodaļas vadītājs	paraksts	Uldis Freimentāls	20.10.2021.
SIA "Delta kompānija" valdes priekšsēdētājs		Juris Vītols	12.10.2021.
Ierosinātājs ir informēts par Zemes kadastrālās uzmērīšanas laikā veiktajām darbībām, to rezultātiem.		SIA "Publisko akūvu pārvaldītājs Possessor" pilnvarotā persona SIA "Delta kompānija" valdes priekšsēdētājs Juris Vītols	12.10.2021.



Plāna mērogs 1: 1000
2.lapa no 4

SIA "Delta kompānija" mēmieki Juris Binders (sertifikāts Nr.AB0207 derīgs no 15.11.2010. līdz 14.11.2025.) un Anželika Tropiņa sertifikāts Nr.AB0208 derīgs no 29.12.2010. līdz 28.12.2025.) apliecina, ka plāns izgatavots atbilstoši Ministru kabineta 2011.gada 27.decembra noteikumiem Nr.1019 "Zemes kadastrālās uzmērīšanas noteikumi"

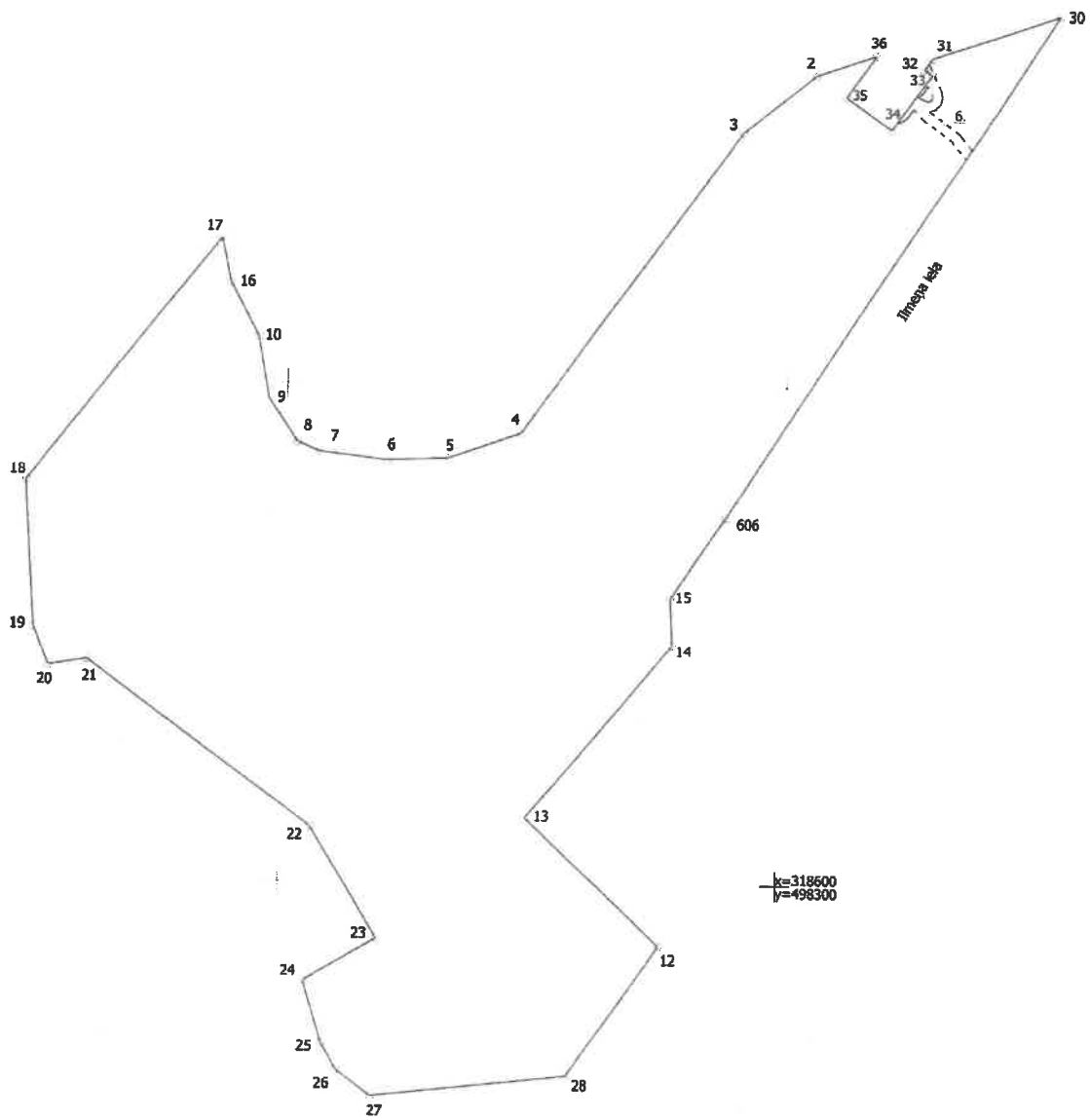
Juris Binders	12.10.2021.
Anželika Tropiņa	12.10.2021.



Plāna mērogs 1: 1000
3.lapa no 4

SIA "Delta kompānija" mērniki Juris Binders (sertifikāts Nr.AB0207 derīgs no 15.11.2010. līdz 14.11.2025.) un Anželika Tropiņa (sertifikāts Nr.AB0208 derīgs no 29.12.2010. līdz 28.12.2025.) apliecina, ka plāns izgatavots atbilstoši Ministru kabineta 2011.gada 27.decembra noteikumiem Nr.1019 "Zemes kadastrālās uzmēršanas noteikumi"

Juris Binders	12.10.2021.
Anželika Tropiņa	12.10.2021.



Plāna mērogs 1: 1000
4.lapa no 4

SIA "Delta kompānija" mērniki Juris Binders (sertifikāts Nr.AB0207 derīgs no 15.11.2010. līdz 14.11.2025.) un Anželika Tropiņa (sertifikāts Nr.AB0208 derīgs no 29.12.2010. līdz 28.12.2025.) apliecinā, ka plāns izgatavots atbilstoši Ministru kabineta 2011.gada 27.decembra noteikumiem Nr.1019 "Zemes kadastrālās uzmērīšanas noteikumi"

Juris Binders	12.10.2021.
Anželika Tropiņa	12.10.2021.