

LATVIJAS REPUBLIKA
ROBEŽU PLĀNS BŪVES
IERAKSTĪŠANAI ZEMESGRĀMATĀ

Būves kadastra apzīmējums: 2700 023 0201 017

Kadastra informācijas sistēmā reģistrētā zemes vienība, uz kuras atrodas būves:


2700 023 0201, adrese: Lokomotīves iela 4, Ventspils. Īpašuma tiesības zemesgrāmatā nav nostiprinātas;

Plāns izgatavots atbilstoši Ventspils pilsētas domes Zemes komisijas 2012. gada 19. aprīļa izziņai Nr.1-91/800-1.

Būves uzmērītas 2012. gada 11. septembrī

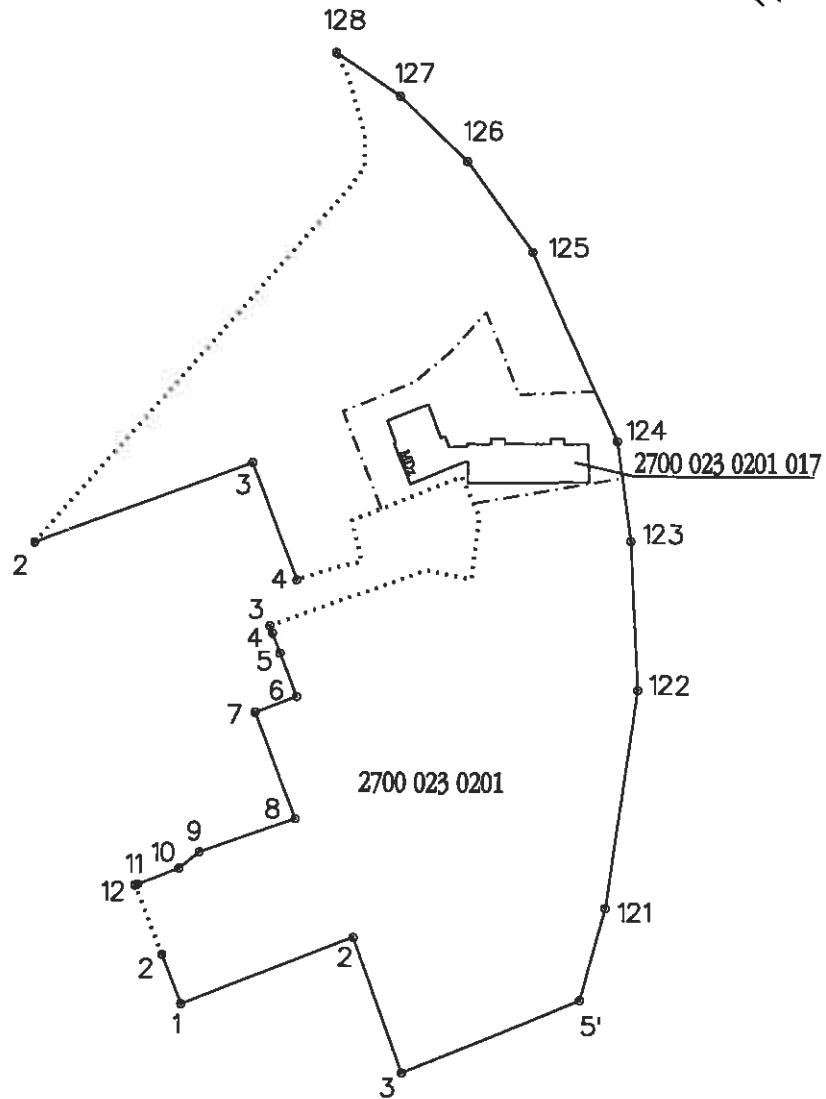
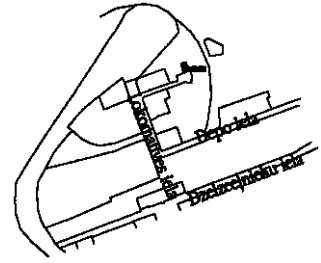
Plāna mērogs 1: 2000

Platība 0.2084 ha



SIA "Ventmetrs" biroja vadītājs		Olafs Horsts	20. 09. 2012
Ierosinātājs ir informēts par zemes kadastrālās uzmērīšanas laikā veiktajām darbībām, to rezultātiem		Jānis Mažirnis	20. 09. 2012

BŪVES
IZVIETOJUMA SHĒMA



Apzīmējumi:

----- būves ierakstīšanai zemesgrāmatā paredzētās zemes robeža

Plāna mērogs 1: 2000

Mēriņš Olafs Horsts (sert. Nr.BB-41, derīgs no 18.10.2010. līdz 17.10.2015.)
apliecina, ka plāns izgatavots atbilstoši Ministru kabineta 2011. gada 27. decembra
noteikumiem Nr.1019 "Zemes kadastrālās uzmērīšanas noteikumi".

Olafs Horsts

12.09.2012.