



LATVIJAS REPUBLIKA

Jēkabpils rajona

Salas pagasta

Nekustamā īpašuma

Skujas

kadastra Nr. 5686 002 0175

ZEMES ROBEŽU PLĀNS

uz trīs caurauklotām un aizzīmogatām lapām.

Robežas noteiktas atbilstoši Jēkabpils rajona Salas pagasta padomes 2006. gada 27. jūlija lēmumam Nr. 7.§ un 2007. gada 31. maija padomes sēdes protokolam Nr. 7.

Robežu plāns sastādīts pēc 2007. gada robežu uzmērīšanas materiāliem M 1:5000 un 1:2000.

Zemes kopplatība ir 2.90 ha.



VALSTS ZEMES DIENESTS

Vidusdaugavas reģionālā nodaļa

Valsts zemes dienesta
Vidusdaugavas reģionālās nodaļas

Jēkabpils biroja vadītāja vietniece

L. Deinata

2007. g. 9. jūlijs

**EKSPLIKĀCIJA
ZEMES LIETOŠANAS VEIDI**

Zemes vienības Nr.	Kopplatība ha	TĀJĀ SKAITĀ											T.sk. Zem zivju dīķiem	Zem ēkām un pagalmiem	Zem ceļiem	Pārējās zemes	Meliorētā lauksaim. izmant. zeme
		Lauksaim. izmant. zeme	Araim-zeme	Augļu dārzi	Pļavas	Ganības	Meži	Krūmāji	Purvi	Zem ūdeņiem	Zem zivju dīķiem						
											Zem zivju dīķiem	Zem zivju dīķiem					
56860020175	1.37	-	-	-	-	-	-	-	-	-	-	-	1.37	-	-	-	-

**ZEMES
IZVIETOJUMA SHĒMA**



**ROBEŽPUNKTU KOORDINĀTAS
LKS-92 TM SISTĒMĀ**

Mēroga koeficients: 0.999754

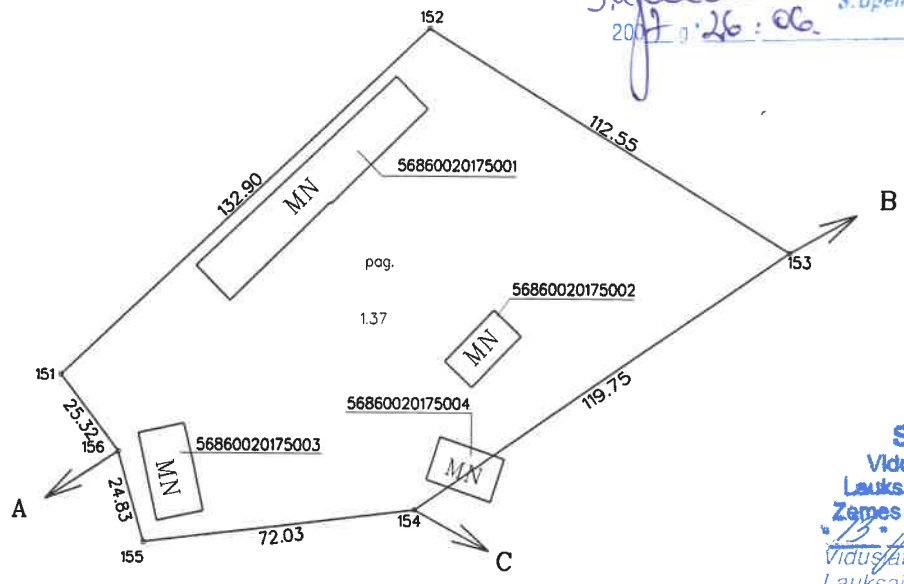
	X	Y
152	262361.60	612178.71
153	262302.72	612274.61
154	262234.28	612176.38
155	262225.46	612104.91
156	262249.34	612098.10
151	262269.56	612082.88

* - apvidū nenostiprināts robežpunkts

Platība 1,37 ha



LR Valsts zemes dienesta
Vidusdaugavas reģionālās nodaļas
Jēkabpils pilsētas valde
S. Upeniece
2007. g. 26. 06.



SASKAŅOTS
Viduslatvijas reģionālā
Lauksaimniecības pārvalde
Zemes un ūdens resursu daļa
B. Jankovs 2007. g.
Viduslatvijas reģionālā
Lauksaimniecības pārvalde
Zemes un ūdens resursu daļas
vecākā inspektore
Guna KURELONOKA

ROBEŽOJOŠĀS ZEMES
A-B Zemes īpašums Dūdari
B-C Zemes īpašums Dolomīts M
C-A Zemes īpašums Auseklis

Salas pagasta padome
Nekustāmo īpašumu
vecākā speciāliste
Ingrīda Gādmane

Mērogs 1 : 2000



METRUM		Viestura iela 5 Jēkabpils, LV 5201, Tālr. 5237161 e-mail: jekabpils@metrum.lv	
Licences Nr. 122			
Vadītājs	<i>J. Daģis</i>	J. Daģis	05.06.2007.
Mēmiņš	<i>M. Rusiņš</i>	M. Rusiņš	16.04.2007.
Datorgrafika	<i>S. Gailuma</i>	S. Gailuma	01.06.2007.

Kadastra Nr.	5686	002	0175
--------------	------	-----	------

EKSPLIKĀCIJA

ZEMES LIETOŠANAS VEIDI

Zemes vienību Nr.	Kopplatība ha	TAJĀ SKAITĀ										T.sk.	Zem ekām un pagalmiem	Zem ceļiem	Pārējās zemes	Meliorēta lauksaim. izmant. zeme	
		Lauksaim. izmant. zeme	Aram-zeme	Augļu dārzī	Plavas	Ganības	Meži	Krūmāji	Purvi	Zem ūdeņiem	Zem zivju dīķiem						
56860020772	1.53	-	-	-	-	-	-	-	-	-	-	0.17	-	-	0.14	1.22	-

ZEMES IZVIETOJUMA SHĒMA

ROBEŽPUNKTU KOORDINĀTAS

LKS-92 TM SISTĒMĀ

Mēroga koeficients: 0.999753

	X	Y	Līniju garumi
11*	262185.67	611956.89	
3	262189.99	611963.71	
12*	262164.27	611969.45	
13*	262158.29	611972.75	
14*	262152.08	611958.61	
15*	262140.34	611942.56	
1041	262142.04	611940.97	
1025	261921.56	611726.96	18.12
1023	261925.96	611709.39	34.51
1024	261906.05	611681.21	
1057	261687.41	611329.90	
1056	261647.30	611268.62	
16*	261660.27	611261.66	
17*	261666.11	611270.80	
18*	261887.09	611628.81	
19*	261947.53	611716.38	
20*	261961.74	611732.96	
21*	261970.53	611744.02	
1014	261972.40	611746.37	
1008	262023.86	611799.21	
22*	262024.66	611799.93	
23*	262090.60	611865.29	
1005	262097.74	611857.69	
1000	262150.35	611901.50	



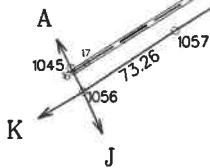
LR Valsts zemes dienests
Vidusdaugavas reģionālās nodaļas
Jēkabpils biroja valdītāja
S. Openece
2007.g. 26.06.

* - apvidū nenostiprināts robežpunkts

Platība 1,53 ha

SASKAŅOTS

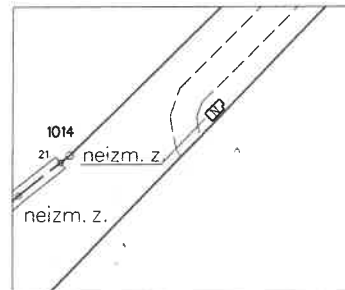
Viduslatvijas reģionālā
Lauksaimniecības pārvalde
Zemes un ūdens resursu daļa
"13" nodaļa 2007.g.
Viduslatvijas reģionālā
Lauksaimniecības pārvalde
Zemes un ūdens resursu daļas
vecākā inspietore
L. KRELOČNIKA



NEKUSTAMĀ ĪPAŠUMA OBJEKTA APGRŪTINĀJUMI

1.02050102 aizsargjoslas teritorija gar elektrisko tīklu gaisvadu līniju ārpus pilsētām un ciemiem, kā arī pilsētu lauku teritorijās no 20 kilovoltiem līdz 110 kilovoltiem - 0.22 ha
2.01020104 līdz 10 km garas ūdensteces aizsargjoslas teritorija lauku apvidos- 0.03 ha

Iznesums A-A
Nav mēroģā



ROBEŽOJOŠĀS ZEMES

- A-B Zemes lietojums VMF Sēpils 159. kvartāls
- B-C Zemes īpašums Kalna Gravāni
- C-D Zemes īpašums Vālodzītes
- D-E Zemes īpašums Ausekļi
- E-F Zemes īpašums Dūdāri
- F-G Zemes īpašums Ausekļi
- G-H Zemes īpašums Bīkernieki Vaivarīni
- H-I Zemes lietojums Ausekļi-Graviņas (ceļu krustojums)
- I-J Zemes īpašums Daugavas Krautuve
- J-K Zemes lietojums Klāvāni-v.c.Jēkabpils-Lietuvas robeža
- K-A Zemes lietojums Klāvāni-v.c.Jēkabpils-Lietuvas robeža

Salas pagasta padome
Nekustamo īpašumu
vecākā speciāliste
Ingrīda Gādmane



Mērogs 1 : 5000

METRUM		Viestura iela 5 Jēkabpils, LV 5201, Tālr. 5237161 e-mail: jekabpils@metrum.lv	
Licences Nr. 122			
Vadītājs	J. Daģis		05.06.2007.
Mērnieks	M. Rusiņš		16.04.2007.
Datorgrafika	S. Gailuma		01.06.2007.

Kadastra Nr.	5686	002	0175
--------------	------	-----	------