

LATVIJAS REPUBLIKA

JŪRMALAS pilsēta LIELUPE

Meža prospekts 42A

Zemes kadastra N° 13000045404

ZEMES ROBEŽU PLĀNS

Robežu plāns izgatavots uz 2006. gada 30. maija iesnieguma pamata.

*Robežu plāns sastādīts pēc 2001. gada kadastrālās uzmērīšanas materiāliem
mērogā 1:1000, ar precizitāti atbilstoši mērogam 1:500.*

Zemes kopplatība ir 0.4317 ha (4317 m²)

VALSTS ZEMES DIENESTS
Lielrīgas reģionālā nodaļa

Jūrmalas biroja vadītāja

I.Vincukova

17-07-2006


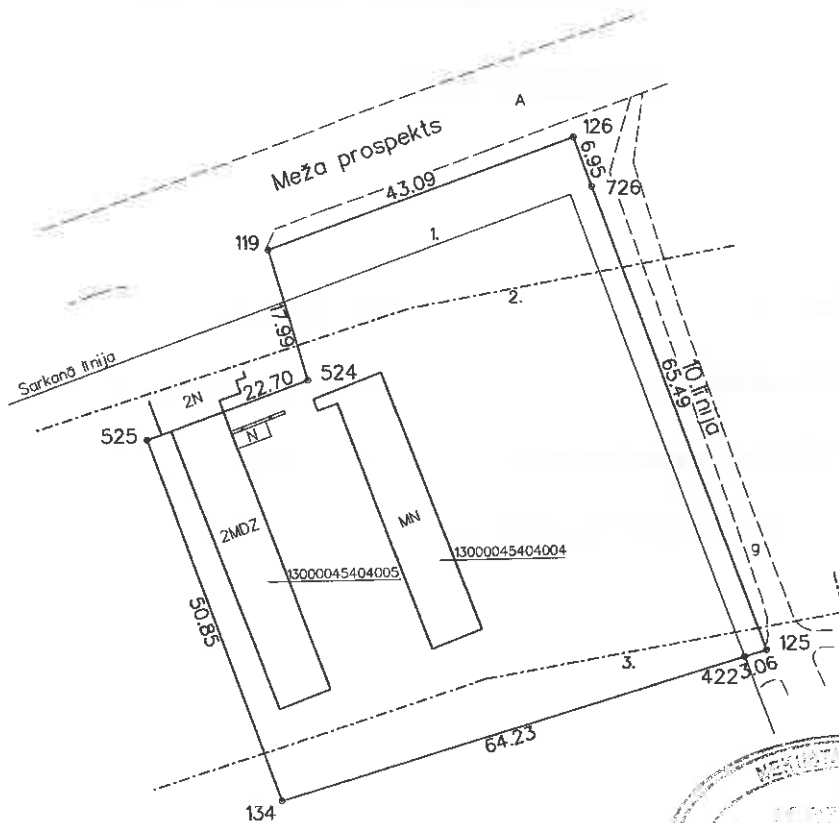
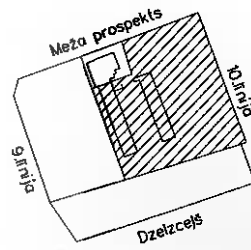
ROBEŽPUNKTU KOORDINĀTAS

LKS-92 SISTĒMĀ

Mēroga koeficients 0.999605

	X	Y
119	315638.19	491530.11
126	315652.33	491570.80
726	315645.78	491573.13
125	315584.11	491595.11
422	315583.26	491592.17
134	315565.43	491530.50
525	315613.38	491513.65
524	315620.90	491535.05

ZEMES GABALA
IZVIETOJUMS KVARTĀLĀ



Zemes gabala kopējā platība 0.4317 ha (4317 kv.m)

NEKUSTAMĀ TPAŠUMA LIETOŠANAS TIESTBU APRŪTINĀJUMI

- 1.020301 Meža prospekta 30 m un 10. līnijas aizsargjoslas teritorija - sarkanā līnija - 0.0504 ha (504 kv.m)
- 2.02030401 100 m aizsargjoslas teritorija gar dzelzceļu - 0.3659 ha (3659 kv.m)
- 3.02030401 50 m aizsargjoslas teritorija gar dzelzceļu - 0.0408 ha (408 kv.m)

Mērogs 1:1000



LATVIJAS VALSTS MĒRNIĒKS
Licences Nr.145

Jūrmala, Edinburgas pr. 75; tālr. 7147507, fakss 7147518; www.latvijasmernieks.lv

kadastra nr.	pilsēta	vieta	parcele
1300	004	5404	

vadītāja	K.Prižoka	04.07.2006
mērnīeks	J.Brice	04.07.2006